


CLOUD

Digitales OL- Erlebnis / GPS gesteuert

by **sw!ss orienteering**

digitale Posten	digitale Karte	digitale Zeitmessung	digitale Rangliste	digitale Routen-Tracking
○ → ○ Beep	Zoomen	Start/Ziel automatisch	Pseudonym Datenschutz	während oder nur nach dem Lauf



- einfache, intuitive Anwendung
 - jederzeit verfügbar, ideal für Schulunterricht
 - mehrere Bahnen, unterschiedliche Niveaus
 - Digitale Zeitmessung mit Vergleichsmöglichkeiten
 - Anzeigemöglichkeit des Standortes/der Route, als Ausbildungshilfe
 - Datenschutz garantiert mit Pseudonym-Registrierung
- Fragen / Feed-back:** CloudO.ch@gmail.com
Anmerkung: ist möglich mit Garmin Uhr und Papierkarte
viel Spass

7 Schritte

1. App herunterladen: MapRun6 (gratis)
2. Sprachauswahl
3. Registrierung / datenschutzgerecht
4. Auswahl des Events
 - 2 Parcours Bike O
5. Gewählter Parcours wird angezeigt
6. Start / Ziel erfolgt automatisch beim Überqueren
7. Ergebnisse / **Pseudonym**

Anmerkung / GPS Genauigkeit variiert 1-10m


1) App - gratis



CLOUD

Expérience digitale de CO / guidée par GPS

by **sw!ss**
orientering



Entièrement digital:

postes	carte	chronométrage	classement	tracking piste
○ → ○ Bip	Zoom 1:500+	départ/arrivée automatisch	pseudonyme possible	pendant ou après la course

- utilisation simple et intuitive
- disponible à tout moment, idéal pour l'enseignement scolaire
- plusieurs pistes, différents niveaux
- chronométrage numérique avec possibilité de comparaison
- possibilité d'afficher l'emplacement/l'itinéraire, comme aide à la formation
- protection des données garantie avec l'enregistrement d'un pseudonyme

Questions / feed-back : CloudO.ch@gmail.com

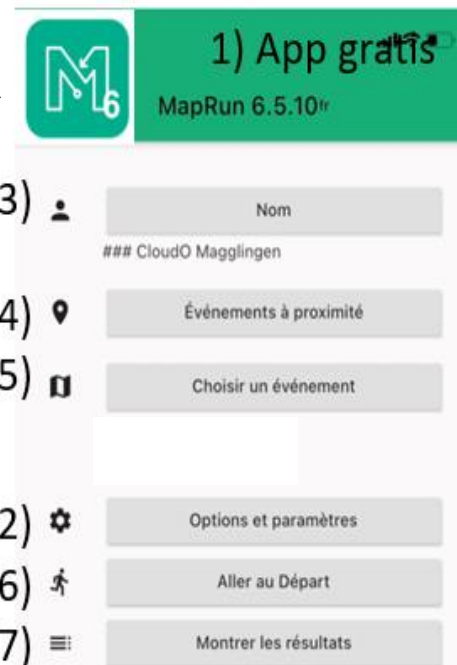
Remarque : possible avec Garmin et une carte CO papier

Bien du plaisir

7 étapes

1. Télécharger l'application: MapRun6 (gratis)
2. Choix de la langue
3. Enregistrement / respect de la vie privée
4. Choix du parcours: 2 Parcours Bike-O
5. Le parcours sélectionné est affiché
6. Départ / Arrivée se fait automatiquement lors du passage
7. Résultats: **pseudonyme**

Remarque / Précision GPS varie 1-10m




Nom: CloudO Magglingen **CloudO Magglingen**
Prénom: _____
Pseudonyme: **Pseudonyme**
Sexe: M
Adresse email: **M**
CloudO.ch@gmail.Com **CloudO.ch@gmail.com**
Numéro de portable (utilisé uniquement en cas d'un coureur perdu/manquant):
Numéro de portable (requis):
Année de naissance: **2022**
2022
Code postal: **2532**
2532
Club ou équipe:
Club ou équipe (facultatif):
Les conditions d'utilisation de cette appli sont :
Contrat d'utilisation et politique de confidentialité
Conditions générales d'utilisation
Accepter Annuler

CLOUD

Esperienza di CO digitale / GPS controllato

by **sw!ss**
orienteering



- uso semplice e intuitivo
- disponibile in qualsiasi momento, ideale per le lezioni scolastiche
- diversi percorsi e difficoltà
- cronometraggio digitale con opzioni di confronto
- opzione di visualizzazione della posizione/percorso come aiuto
- protezione dei dati garantita con la registrazione dello pseudonimo

Domande / feedback: CloudO.ch@gmail.com

Nota: possibile con orologio Garmin e percorso stampata su carta

Buon divertimento

punti digitali	carta digitale	cronometraggio digitale	classifica digitale	tracking digitale
→	Zoom	partenza/arrivo automatico	Pseudonimo possibile	durante o dopo la corsa

7 passi

1. Scaricare app: MapRun6 (gratis)
2. Selezione della lingua
3. Registrazione / protezione dei dati
4. Selezionare l'evento:
2 percorsi Bike O
5. Il percorso selezionato viene visualizzato
6. La partenza/arrivo funzionano automaticamente quando viene attraversato
7. Risultati: **Pseudonimo**



Nota / La precisione del GPS varia 1-10m